







## TINGMÄRGID

-  Planeeritud ala piir
-  Ohuolukorra võimalikud evakatsiooniteed
-  Menetletavas Jõelähtme valla üldplaneeringus kavandatav Saviranna tee ja Nuudi tee ühendustee, mis on ühtlasi ka täiendavaks evakatsiooniteeks

Märkused:  
1. ALUSKAART: Maa-amet 2018.

 K-Projekt Aktsiaselts Ahtri tn 6a Tallinn 10151 Eesti tel +372 626 4100 kprojekt@kprojekt.ee		Projekt nimi:		Jõelähtme valla Uusküla veeldatud loodusliku maagaasi terminali detailplaneering	
		Objekti asukoht:		Harju maakond, Jõelähtme vald, Uusküla	
Projektijuht	I. Leivategija	Joonise nimi:		Evakuatsiooniskeem	
Planeerija	M. Mustkivi	Faali nimi:	Koostatud:	Töö nr.:	Joonise tähtis (nr - leht (lehti)):
		17136_DP-7_Evakuatsiooniskeem.dwg	24.07.2019	17136	DP-7
				Staadium:	Möötkava:
				DP	1:15000